



УТВЕРЖДАЮ
 Руководитель организации
 Е.П.Потапова
 «05» октября 2018 г.

ПАСПОРТ ДОСТУПНОСТИ № 1
объекта и услуг для инвалидов и других маломобильных групп населения

1. Общие сведения об объекте (краткая характеристика объекта)

- 1.1. Наименование отрасли (сферы деятельности): *объект социальной инфраструктуры.*
- 1.1. 1.2. Адрес объекта: **184042 Мурманская обл., г.Кандалакша ул.Первомайская дом 8А**
 - отдельно стоящее здание **2** этажей, **2189** кв.м
 - часть здания _____ этажей (или на _____ этаже), _____ кв.м
 - наличие прилегающего земельного участка (да, нет); **12908** кв.м
- 1.4. Год постройки здания **1972**, капитального ремонта _____
проектная документация на (вид работы) _____ утверждена / прошла экспертизу в срок _____
- 1.5. Дата предстоящих плановых работ: *капитальный ремонт _____; реконструкция _____; строительство нового здания _____; иное _____*

сведения об организации, расположенной на объекте

- 1.2. 1.6. Название организации (учреждения) – полное и краткое наименование (*согласно Уставу*) – **государственное областное бюджетное учреждение для детей-сирот и детей, оставшихся без попечения родителей, «Кандалакшский центр помощи детям, оставшимся без попечения родителей, «Берег». ГОБУ «КЦПД «Берег».**
- 1.7. Юридический адрес организации (учреждения) **184042 Мурманская обл., г.Кандалакша ул.Первомайская дом 8А**
- 1.8. Основание для пользования объектом (*оперативное управление*)
- 1.9. Форма собственности (*государственная*)
- 1.10. Территориальная принадлежность (*региональная*)
- 1.11. Вышестоящая организация: **Министерство образования и науки Мурманской обл.**
- 1.12. Адрес вышестоящей организации, координаты для связи:
183025, город Мурманск, улица Трудовые резервы, дом 4, тел. (8152) 44-63-77

2. Характеристика деятельности организации на объекте
(краткая характеристика предоставляемых услуг)

- 2.1. Вид (или тип) объекта (*согласно отраслевой классификации и Уставу*): **объект социальной инфраструктуры.**
- 2.1 2.2. Виды оказываемых услуг (виды деятельности, согласно Уставу): **содержание детей сирот, защита их прав и законных интересов, реализация дополнительных общеразвивающих программ.**
- 2.3. Форма оказания услуг: (*на объекте, в том числе с проживанием*)
- 2.4. Категории обслуживаемого населения по возрасту: (*дети от 3 до 18 лет*)
- 2.5. Категории обслуживаемых инвалидов: (**К, О-н, О-в, С-п, С-ч, Г-п, Г-ч, У**)
- 2.6 Участие в исполнении ИПРА инвалида / ребенка-инвалида (*да*)

3.1. Путь следования к объекту пассажирским транспортом

(описать маршрут движения с использованием пассажирского транспорта)

Маршрут внутригородского общественного транспорта №1 до остановки «Уверова».

Наличие адаптированного пассажирского транспорта к объекту **нет**
 Наличие специального транспортного обслуживания (социальное такси) **нет**
 Необходимые организационные решения: **Обращение к Администрации г.Кандалакша о выделении адаптированного транспорта или специального транспорта для движения инвалидов к объекту.**

3.2. Путь к объекту от ближайшей остановки пассажирского транспорта:

При движении

гражданина от автобусной остановки «Уверова» необходимо перейти по пешеходному переходу проезжую часть ул.Первомайская и двигаться по тротуару к зданию

3.2.1 Расстояние до объекта от остановки транспорта **100** м

3.2.2 Время движения (пешком) **3** мин

3.2.3 Наличие выделенного от проезжей части пешеходного пути (да, нет), **ДА**

3.2.4 Перекрестки: **НЕТ**

3.2.5 Информация на пути следования к объекту: **НЕТ**

3.2.6 Перепады высоты на пути: *есть*, **нет**

Их обустройство для инвалидов на коляске: *да*, **нет**

3.2.7 Обеспечена индивидуальная мобильность инвалидам(**нет**)

3.2.8 Организовано сопровождение на пути движения инвалидам (К, О-н, О-в, С-п, С-ч, Г-п, Г-ч, У) / **нет**

Необходимые организационные решения: Необходимо обеспечить индивидуальную мобильность для слепых. Обращение к Администрации г.Кандалакша о организации сопровождения для инвалидов на пути движения к объекту.

3.3. Организация доступности объекта и услуг для инвалидов – форма обслуживания

Категория инвалидов	Форма обслуживания - способ предоставления услуг инвалидам – (отметить выбранный способ знаком плюс ⁺)				
	На объекте – по варианту:		На дому	Дистанционно	Не организовано
	«А»*	«Б»**			
К (передвигающиеся на креслах-колясках)					
О-н (поражение нижних конечностей)		+			
О-в (поражение верхних конечностей)		+			
С-п (полное нарушение зрения – слепота)		+			
С-ч (частичное нарушение зрения)		+			
Г-п (полное нарушение слуха – глухота)		+			
Г-ч (частичное нарушение слуха)		+			
У (нарушения умственного развития)		+			
Все категории инвалидов***		+			

* - вариант «А» - универсальный проект - доступность для инвалидов любого места в здании, а именно – общих путей движения и мест обслуживания – не менее 5% общего числа таких мест, предназначенных для обслуживания (но не менее одного)

** - вариант «Б» - разумное приспособление - при невозможности доступного оборудования всего здания выделение в уровне входа специальных помещений, зон или блоков, приспособленных для обслуживания инвалидов, с обеспечением всех видов услуг, имеющихся в данном здании

*** - заполняется только в случае, если способ единый для всех категорий

Примечание: если для какой-то категории МГН организовано несколько форм обслуживания, то все они отмечаются в соответствующих графах знаком плюс (+)

3.4. Доступность структурно-функциональных зон объекта на «05» октября 2018 г.*

№№ п/п	Основные структурно-функциональные зоны**	Состояние доступности, в том числе для основных категорий инвалидов***							
		К	О-н	О-в	С-п	С-ч	Г-п	Г-ч	У
1	Территория, прилегающая к зданию (участок)	ВНД	ВНД	ВНД	ВНД	ВНД	ВНД	ВНД	ДУп п
2	Вход (входы) в здание	ВНД	ВНД	ВНД	ВНД	ВНД	ВНД	ВНД	ДУп п
3	Путь (пути) движения внутри здания (в т.ч. пути эвакуации)	ВНД	ВНД	ВНД	ВНД	ВНД	ВНД	ВНД	ДУп п
4	Зона целевого назначения (целевого посещения объекта)	ВНД	ВНД	ВНД	ВНД	ВНД	ВНД	ВНД	ДУп п
5	Санитарно-гигиенические помещения	ВНД	ВНД	ВНД	ВНД	ВНД	ВНД	ВНД	ДУп п
6	Система информации и связи (на всех зонах)	ВНД	ВНД	ВНД	ВНД	ВНД	ВНД	ВНД	ДУп п
7	Пути движения к объекту (от остановки транспорта)	ВНД	ВНД	ВНД	ВНД	ВНД	ВНД	ВНД	ДУп п

* - указывается дата обследования, соответствующая приложению 1 к Паспорту доступности «Результаты обследования на предмет доступности объекта и услуг для инвалидов и других МГН»; при повторном обследовании делается **Вкладыш** к Паспорту доступности и указывается дата повторной оценки по настоящему пункту

** - если зона отсутствует или не закреплена за организацией, расположенной на объекте, в соответствующей строке делается отметка (запись) об этом

*** - указывается по каждой зоне доступность ее для каждой из 8 категорий инвалидов и других МГН:

- ДП - доступно полностью (барьеры отсутствуют, требования нормативно-технических документов выполнены);
- ДУ-им - доступно условно с обеспечением индивидуальной мобильности техническими решениями (отклонения от нормативно-технических документов согласованы с представителем общественного объединения инвалидов);
- ДУ-пп - доступно условно с помощью персонала (согласовано с общественным объединением инвалидов);
- ВНД - временно недоступно (имеются существенные барьеры, на момент обследования не устранены)

3.5. Состояние доступности объекта и услуг (итоговое заключение) на «05» октября 2018 г.*

Категория инвалидов	К	О-н	О-в	С-п	С-ч	Г-п	Г-ч	У	Все категории**
Состояние доступности на момент обследования***	ВНД	ВНД	ВНД	ВНД	ВНД	ВНД	ВНД	ДУп п	
Ожидаемое состояние доступности объекта и услуг после выполнения работ:									
1 этапа (неотложных работ)	ВНД	ДУпп	ДУпп	ДУпп	ДУпп	ДУпп	ДУпп	ДУпп	
2 этапа (отложенных работ)	ВНД	ДУим	ДУим	ДУим	ДУим	ДУим	ДУим	ДУим	
3 этапа (итоговых работ)	ДЧ	ДЧ	ДЧ	ДЧ	ДЧ	ДЧ	ДЧ	ДЧ	

* - аналогично пункту 3.4 (см.)

** - заполняется только в случае, если по всем категориям единая оценка

*** - в этой строке указывается решение о состоянии доступности объекта и предоставляемых услуг для соответствующих категорий инвалидов: ДП - доступно полностью; ДЧ - доступно частично; ДУ-им - доступно условно с обеспечением индивидуальной мобильности; ДУ-пп - доступно условно с помощью персонала на объекте; ДУ-дом - доступно условно с предоставлением услуг на дому(ином месте пребывания инвалида); ДУ-дистант - доступно условно с предоставлением услуг дистанционно; ВНД - временно недоступно

Примечание: Информация о состоянии доступности объекта и услуг на момент обследования отражается на сайте организации на карте доступности «Жить вместе»

3.6. Объект является приоритетным (да, нет) Да
Указать, когда включен в реестр приоритетных объектов (_2013_ год)

3.7. Дата размещения (актуализации) информации на сайте и карте доступности _____

4. Управленческое решение (по обеспечению доступности объектов и услуг)

4.1. Работы по обеспечению доступности объекта и предоставляемых услуг*

Этапы и виды работ по обеспечению доступности объекта и услуг	Возможный результат доступности	Ожидаемый результат доступности по категориям МГН (отметить знаком плюс + или указать иной ожидаемый результат)							
		К	О-н	О-в	С-п	С-ч	Г-п	Г-ч	У
1 этап (неотложные мероприятия)									
1.1 Обеспечение доступа к месту (местам) предоставления услуги (услуг) на мобильности для самостоятельного передвижения инвалидов по объекту, в т.ч. к местам предоставления услуг (по варианту «А» / «Б») с согласованием с ООИ; путем приобретения технических средств адаптации (и информации), проведения ремонтных работ	ДУ-пп		+	+	+	+	+	+	+
2.2 Обеспечение доступности объекта путём выполнения ремонтных работ и приобретения технических средств адаптации (и информации) с соблюдением требований нормативно-технических документов в проектировании и строительстве									
2.2.1 По варианту «А»	ДП								
2.2.2 По варианту «Б»	ДЧ								
Срок завершения 2 этапа, контроля его исполнения и актуализации информации на сайте организации и карте доступности <u>31.12.2025</u> года									
3 этап (итоговые мероприятия)									
3. Создание условий для беспрепятственного доступа инвалидов к объекту и предоставляемым в нем услугам									
3.1 По варианту «А»	ДП								
3.2 По варианту «Б»	ДЧ	+	+	+	+	+	+	+	+
Срок завершения 3 этапа, контроля его исполнения и актуализации информации на сайте организации и карте доступности <u>31.12.2035</u> года									

*- подробно мероприятия представлены в «дорожной карте объекта» от «05» октября 2018г.

4.2. Для принятия решения о выполнении работ на объекте требуется / не требуется:

- согласование работ с надзорными органами (в сфере проектирования и строительства, архитектуры, охраны памятников, другое) _____
- техническая экспертиза _____ **требуется** _____
- разработка проектно-сметной документации _____ **требуется** _____
- согласование с вышестоящей организацией (с собственником объекта) **требуется** _____
- заключение дополнительного соглашения с арендодателем _____
- рассмотрение на _____
(наименование координирующего органа в сфере обеспечения доступной среды для инвалидов)
- иное _____

4.3. Работы, требующие обязательного согласования с представителем общественного объединения инвалидов:

Согласованы без замечаний	Дата « ____ » _____ 20 ____ г.
Согласованы с замечаниями и предложениями (прилагаются к «дорожной карте» объекта)	Дата « ____ » _____ 20 ____ г.
Замечания устранены	Дата « ____ » _____ 20 ____ г.
Не согласованы. Необходимо согласовать до	Дата « ____ » _____ 20 ____ г.

5. Особые отметки

Информация о доступности объекта и предоставляемых услуг размещена на:

- Сайте организации (адрес) <https://www.kandabereg.ru> _____
- Карте доступности (адрес) <http://zhit-vmeste.ru> _____

ПРИЛОЖЕНИЯ к Паспорту доступности объекта и услуг:

1. Результаты обследования на предмет доступности объекта и услуг от _____
2. План мероприятий по поэтапному повышению уровня доступности для инвалидов объекта и предоставляемых услуг («дорожная карта») от _____
3. Маршрут (схема) движения инвалидов и других МГН на объекте _____ листов
4. Фотографии (структурно-функциональных зон и элементов объекта) _____ штук
5. Материалы уполномоченных организаций по осуществлению контроля и надзора _____



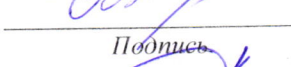


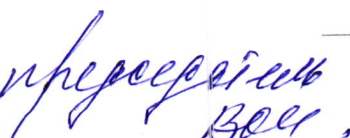
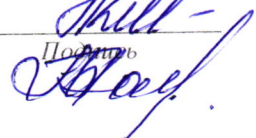

Наименование документа и выдавшей его организации, дата

6. Материалы (заключения) иных организаций по вопросам доступности объекта и услуг _____

(сертификаты системы добровольной сертификации, документы общественного контроля и проч.)

7. Другое _____
(например, Вкладыш в Паспорт доступности – при повторном обследовании, в т.ч. контрольном)

Комиссия, проводившая обследование и составление Паспорта доступности

Председатель	 Подпись	_____ Е.П.Потапова(директор) ФИО, должность
Члены комиссии:	 Подпись	_____ Т.В.Клепикова (Зам.дир.поУВР)
	 Подпись	_____ В.С.Елесина (Зам.дир.по АХЧ) ФИО, должность
	 Подпись	_____ А.В.Попова(Специалист по закупкам) ФИО, должность
	 Подпись	_____ К.М.Прокопьева(Делопроизводитель)
 Председатель Вос.	 Подпись	 М. А. Бабитский

Результаты обследования на предмет доступности объекта и услуг для инвалидов и других маломобильных групп населения

Государственное областное бюджетное учреждение для детей-сирот детей, оставшихся без попечения родителей, «Кандалакшский центр помощи детям, оставшимся без попечения родителей, «Берег». ГОБУ «КЦПД «Берег».

184042 Мурманская обл. ,г.Кандалакша ул.Первомайская дом 8А

№ п/п	Структурно-функциональные зоны и элементы	Значимые барьеры для инвалидов и других МГН* (физические, информационные, организационные)	Предложения по созданию условий доступности объекта и услуг (до реконструкции / капитального ремонта):		Состояние доступности соответствующей зоны		
			Неотложные мероприятия (1 этап)	Отложенные мероприятия (2 этап)	на момент обследования	после 1-го этапа	после 2-го этапа
1.	Территория, прилегающая к зданию - Вход (входы) на территорию - Путь (пути) движения на территории - Лестница (наружная) - Пандус (наружный) - Автостоянка и парковка	1.1 Отсутствует информация об ОСИ на въезде на территорию . 1.2 Отсутствует тактильная и контрастная информация и указатели на путях движения о направлении к входу в здание. 1.3 Отсутствие кнопки вызова персонала.	1.1 Составить инструкцию для персонала. 1.2 Установить табличку с номером телефона. 1.3 Организовать сопровождение инвалидов персоналом.	1.1 Установить информацию об ОСИ на въезде на территорию. 1.2 Установить кнопку вызова персонала. 1.3 Установить тактильные и контрастные информации на путях движения до здания. 1.4 Организовать сопровождение инвалидов персоналом.	К-(ВНД) О-н(ВНД) О-в (ВНД) С-п(ВНД) С-ч(ВНД) Г-п (ВНД) Г-ч(ВНД) У(ДУпп)	К (ДУпп) О-н(ДУпп) О-в (ДУпп) С-п (ДУпп) С-ч (ДУпп) Г-п (ДУпп) Г-ч (ДУпп) У (ДУпп)	К (ДУим) О-н(ДУим) О-в (ДУим) С-п (ДУим) С-ч (ДУим) Г-п (ДУим) Г-ч (ДУим) У (ДУим)

2.	Вход в здание - Лестница (наружная) - Пандус (наружный) - Входная площадка (перед дверью) - Дверь (входная) - Тамбур	2.1 Отсутствие информация об ОСИ. 2.2 Отсутствие пандуса при входе в здание. 2.3 Узкий тамбур для колясочников. 2.4 Двери открываются не по ходу движения. 2.5 Отсутствует тактильная направляющая полоса.	2.1 Составить инструкцию для персонала. 2.2 Организовать сопровождение инвалидов персоналом.	2.1 Установить информацию об ОСИ. 2.2 Установить пандус при входе в здание.(тех.решение не возможно). 2.3 Расширить тамбур для колясочников.(тех.решение не возможно). 2.4 Изменить открывание дверей по ходу движения.(тех.решение не возможно). 2.5 Установить тактильные направляющие полосы на основных путях движения.	К(ВНД) О-н (ВНД) О-в (ВНД) С-п (ВНД) С-ч (ВНД) Г-п (ВНД) Г-ч (ВНД) У (ДУпп)	К (ВНД) О-н(ДУпп) О-в (ДУпп) С-п (ДУпп) С-ч (ДУпп) Г-п (ДУпп) Г-ч (ДУпп) У (ДУпп)	К (ВНД) О-н (ДУим) О-в (ДУим) С-п (ДУим) С-ч (ДУим) Г-п (ДУим) Г-ч (ДУпп) У (ДУим)
3.	Пути движения внутри здания - Коридор (вестибюль, зона ожидания, галерея, балкон) - Лестница (внутри здания) - Пандус (внутри здания) - Лифт пассажирский (или подъемник) - Дверь - Пути эвакуации (в т.ч. зоны безопасности)	3.1 Отсутствует дублирующая тактильная и звуковая информация 3.2 Отсутствует информация о направлении движения к местам целевого назначения. 3.3 Отсутствует пандусы и подъемные устройства внутри здания 3.4 Пути эвакуации не оборудованы пандусами. 3.5 Отсутствуют поручни при движении по коридору.	3.1 Составить инструкцию для персонала. 3.2 Организовать сопровождение инвалидов персоналом.	3.1 Установка пандусов.(тех.решение не возможны). 3.2 Установка пандусов на путях эвакуации.(тех.реш.не возможны). 3.3 Установить дублирующую, тактильную и звуковую информацию 3.4 Установить поручни при движении по коридору.	К(ВНД) О-н (ВНД) О-в (ВНД) С-п (ВНД) С-ч (ВНД) Г-п (ВНД) Г-ч (ВНД) У (ДУпп)	К (ВНД) О-н(ВНД) О-в (ДУпп) С-п (ВНД) С-ч (ДУпп) Г-п (ДУпп) Г-ч (ДУпп) У (ДУпп)	К (ВНД) О-н(ВНД) О-в(ДУим) С-п(ДУим) С-ч(ДУим) Г-п (ДУпп) Г-ч (ДУпп) У (ДУим)